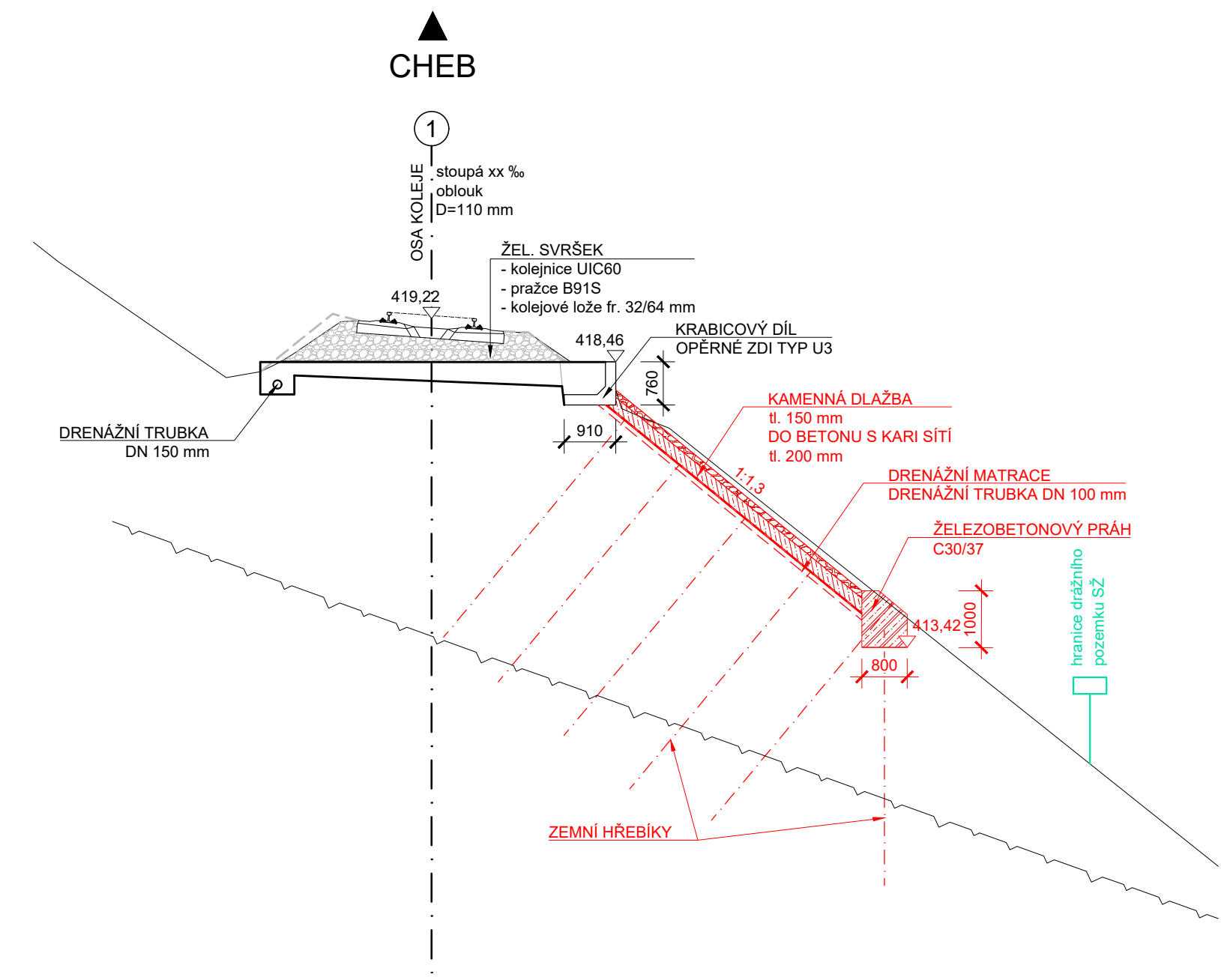


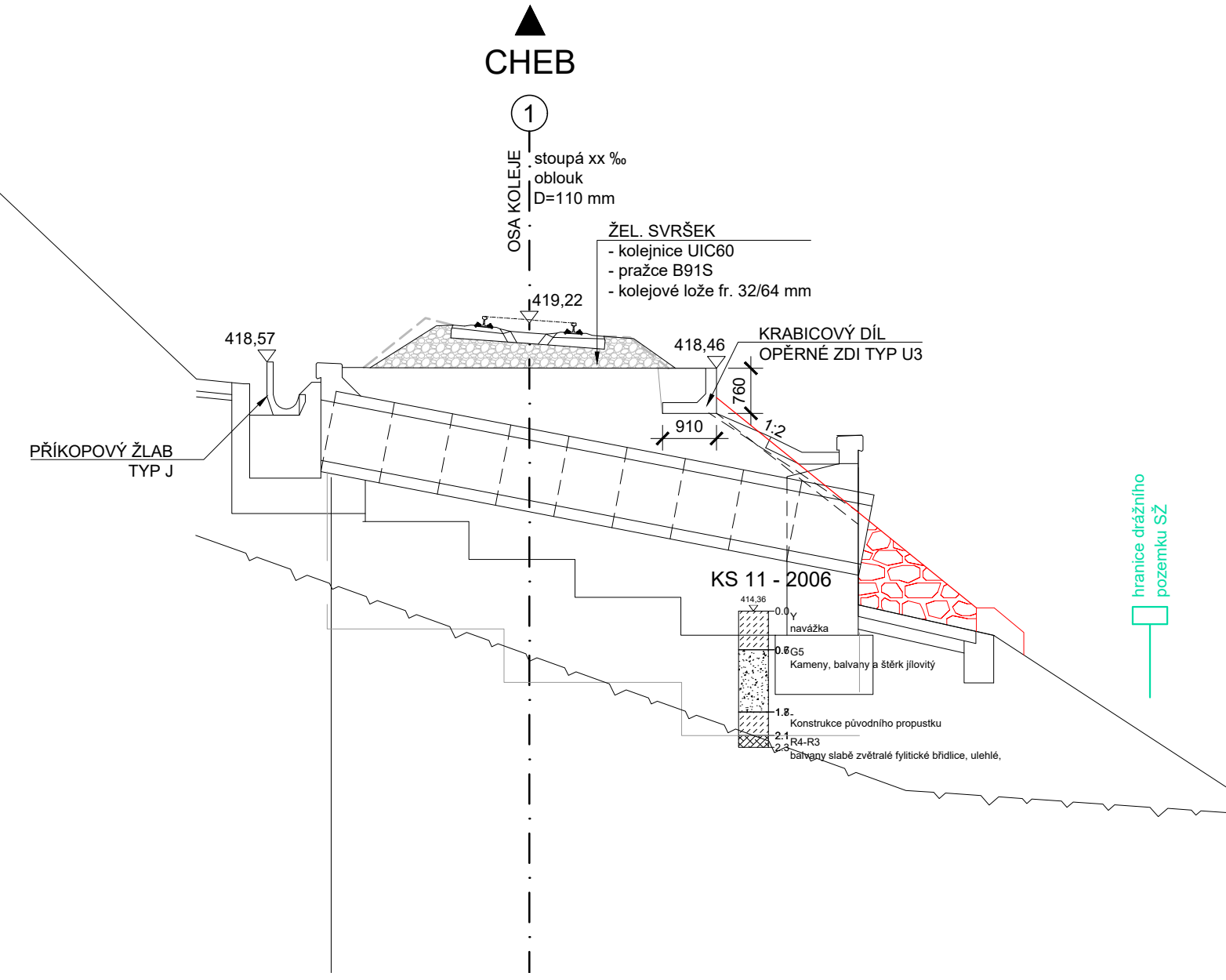
NAVRHOVANÝ STAV - PŮDORYS
M 1:100



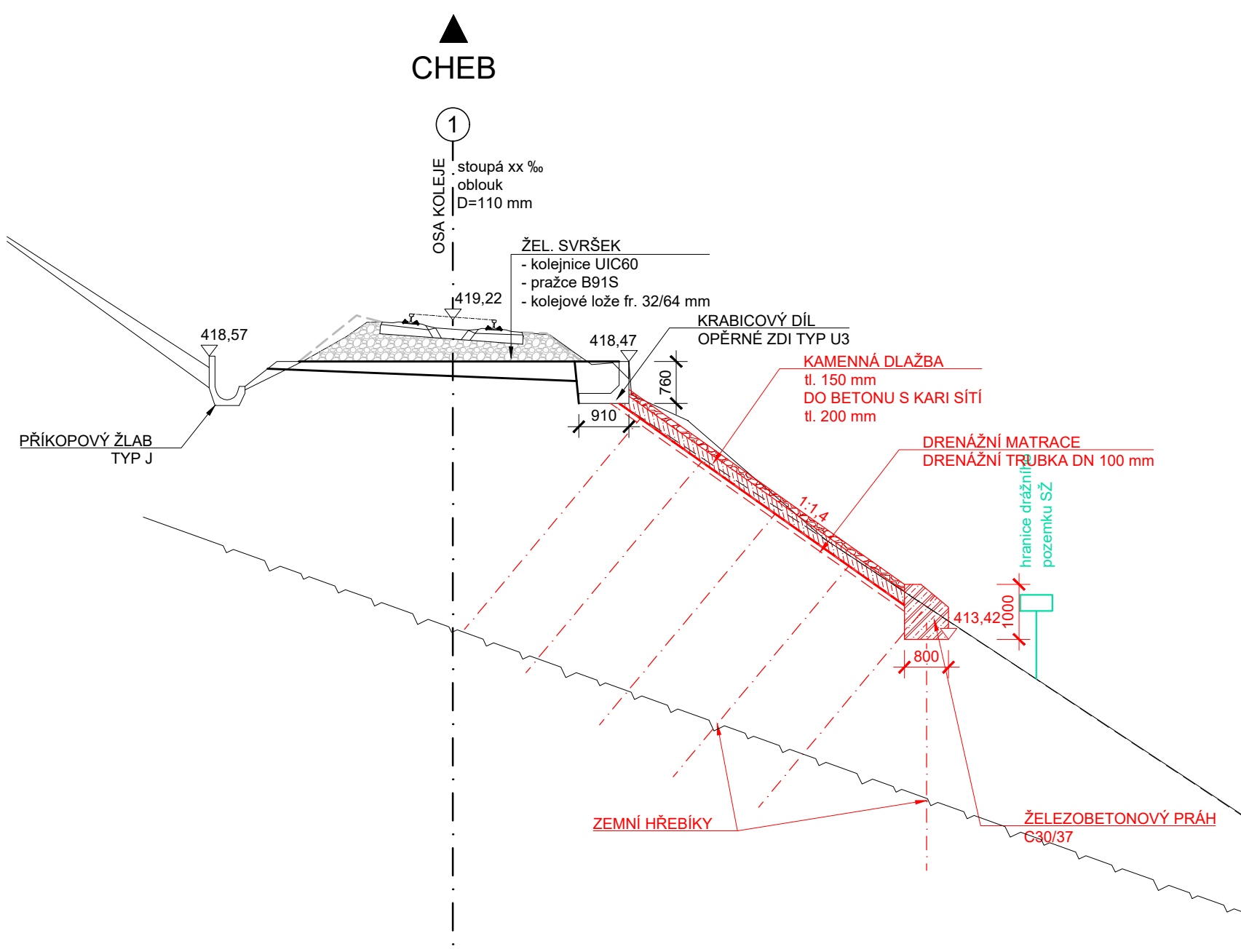
PŘÍČNÝ ŘEZ č. 10
KM 392,790 00



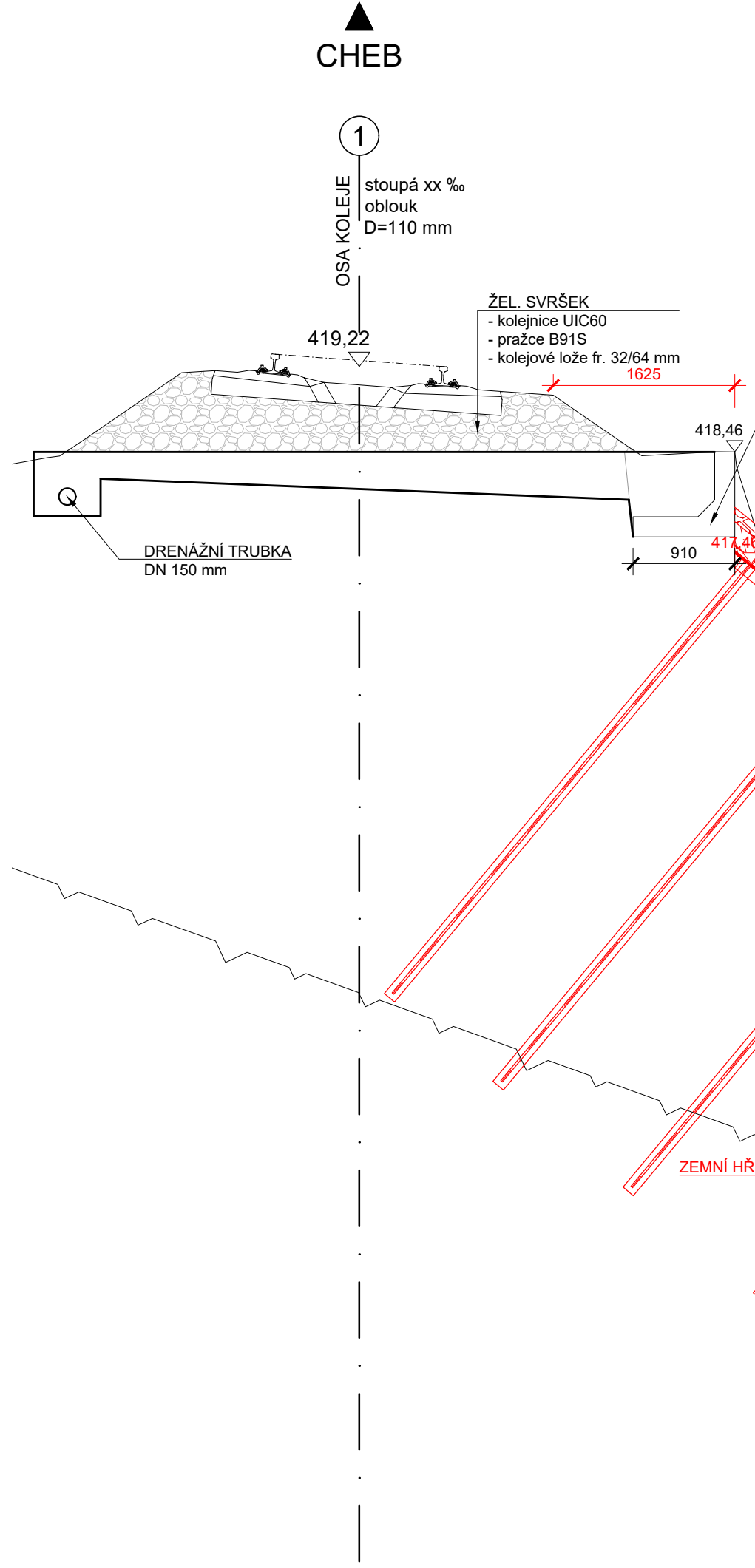
PŘÍČNÝ ŘEZ č. 11
KM 392,795 56
(PROPUSTEK V EV. KM 392,731)



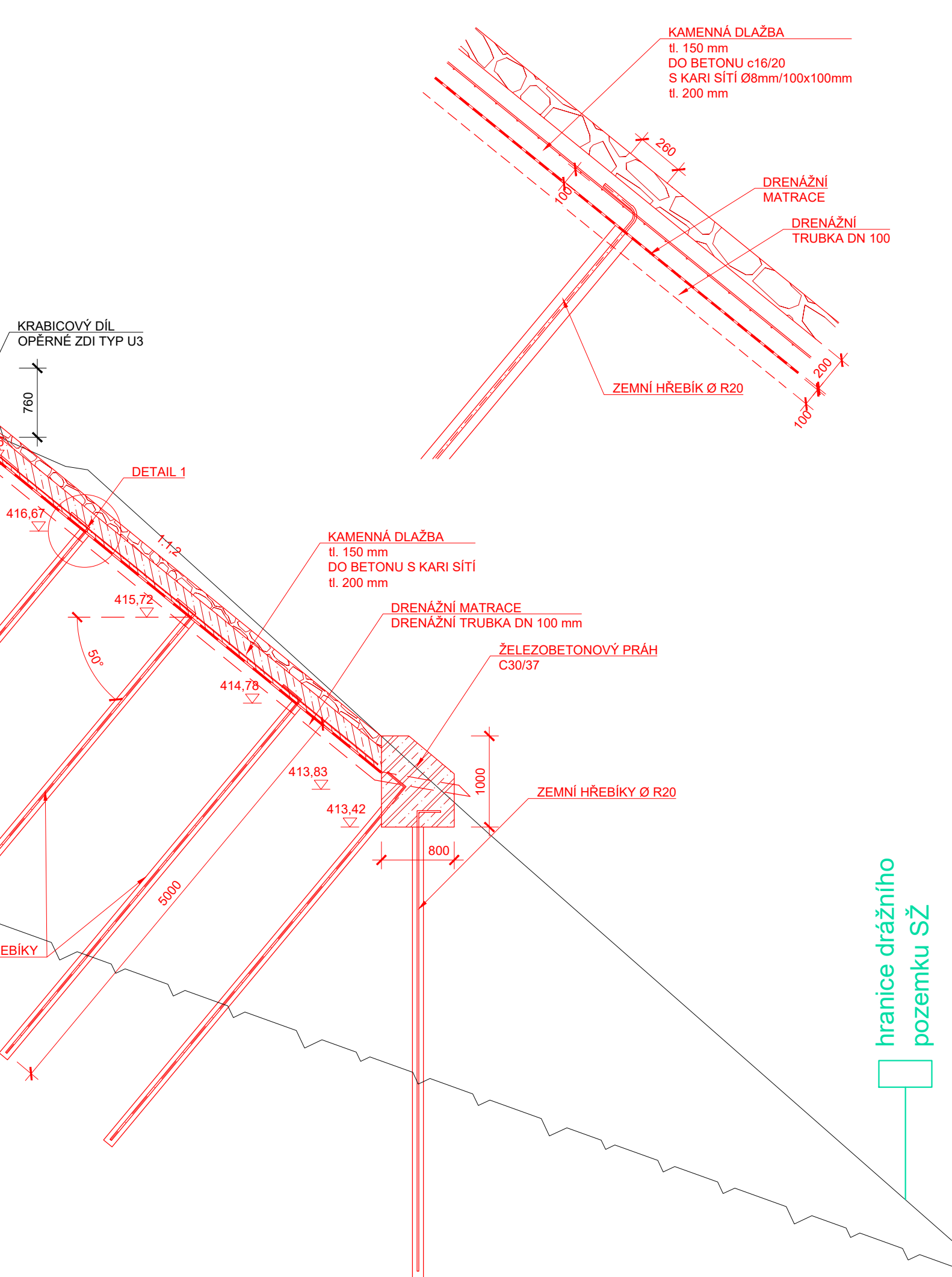
PŘÍČNÝ ŘEZ č. 12
KM 392,800 00



VZOROVÝ PŘÍČNÝ ŘEZ č. 9
KM 392,780 00
M 1:50



DETAIL 1
M 1:25



— KATASTR - HRANICE
- - - SŽ - - - SŽ - KATASTR - HRANICE
○ ○ ○ HRANICE KÚ

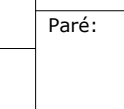
— Z — SZ — SDĚLOVACÍ KABEL
(SZST Plzeň)

— ~ — — OPTICKÝ DÁLKOVÝ KABEL - ČD
Telematika (SŽ - CTD)

SOUŘADNICOVÝ SYSTÉM: S-JTSK
VÝŠKOVÝ SYSTÉM: Bpv

Orientační schéma: <div style="border: 1px solid black; height: 150px; margin-top: 10px;"></div>	Razbko oprávněné osoby: <div style="border: 1px solid black; height: 150px; margin-top: 10px;"></div>
Podpis: _____ Datum: _____	

Revize:	Datum:	Popis:	Kontroloval:

Stavbař/investor: Adresa:	Správa železnic, státní organizace Dlaždní 1003/7, 110 00 Praha 1		SPRÁVA ŽELEZNIC	
Zákazce investora: Adresa:	Stavěbní správa západ Sokolovská 278/1955, 190 00 Praha 9			
Zhotovitel stavby:	DIPONT s.r.o.			
Adresa:	Č.p. 505, 403 35 Litouchev T: +420 475 201 734 E: dipont@diport.cz			
Hlavní projektant (HPP): Ing. Jan Gregl	Společnost: Ing. Jan Gregl	Odpovědný projektant: Ing. Jan Gregl	Zpracovatel: Ing. Jan Gregl	
Název stavby/akce:	Zajištění stability svahů náspů v úseku Kozulopoly - Ošelin trati Plzeň - Cheb			Označení (S-rod): 631900244
Název části:	Stavěbní část			Označení zhotovitele: 020110
Název objektu:	Zajištění svahů v km 392,780 - 392,810			Označení části: D. 2.1.1 Označení objektu/komponenty: SO 15-11-01
Název přílohy:	Navrhovaný stav přodny, řezu, pohled			Číslo přílohy: 0.2.1
Název dílčí části přílohy:	Katastrální území: Plzeňský kraj Nýrkov			Paré:
Stupeň dokumentace:	Datum zpracování:	Formát:	Hářík:	
PPPS	08/2021	12xA4	1:100, 1:50	